



ANNEXE 2



Présentation des fiches mesures de la stratégie du Pays Ruthénois



1. Les fiches mesures

■ Tableau récapitulatif

AXE 1 <i>Equilibrer les fonctions résidentielles, récréatives et productives au niveau local</i>	Mesure n°1 Gestion de l'occupation des sols et du foncier au niveau local	p 54
	Mesure n°2 Développement d'une offre de services adaptés	
	Mesure n°3 Organisation des conditions du mieux vivre ensemble	
AXE 2 <i>Mutualiser et coordonner les actions à l'échelle du Pays</i>	Mesure n°4 Réflexion élargie de l'espace	
	Mesure n°5 Actions et équipements mutualisés	
	Mesure n°6 Coordination du dispositif global	
AXE 3 <i>Afficher une politique d'accueil volontariste et cohérente</i>	Mesure n°7 Diversification du tissu économique	
	Mesure n°8 Amélioration du cadre de vie	
	Mesure n°9 Faciliter l'ouverture du territoire	
Mesure transversale	Mesure n°10 Vocation territoriale et expérimentation	p 54



INTITULE : Gestion de l'occupation des sols et du foncier
au niveau local

<p>Axe 1 Equilibrer les 3 fonctions de l'espace (productives résidentielles et récréatives) au niveau local</p>	<p>Rattachement à l'axe Articulation avec les programmes de développement territoriaux</p> <p style="text-align: right;"><i>Convention de complémentarité Agglo/Pays/C.C Programme LEADER Diagnostic Habitat / PLH de l'agglomération Charte paysagère</i></p>
--	---

Présentation de la mesure

<p><u>Contexte général</u></p> <ul style="list-style-type: none"> • Périurbanisation et consommation éparse de l'espace • Urbanisation en mitage et banalisation des paysages • Spécialisation à outrance de certains secteurs géographiques vis-à-vis d'une fonction, au détriment des autres • Ségrégation spatiale liée à l'offre en terme d'habitat et au coût du foncier <p><u>Objectifs stratégiques</u></p> <ul style="list-style-type: none"> • Doter les territoires de visions projetées des espaces à moyen et long termes • Anticiper l'accroissement de la pression foncière afin d'en maîtriser les effets • Encourager les logiques d'aménagement durable du territoire • Prévoir de façon concertée les vocations des espaces • Faciliter la mixité démographique et sociale sur les territoires <p><u>Contenu de la mesure</u></p> <p>a. <u>Planification de l'espace</u> b. <u>Politique foncière</u> c. <u>Habitat adapté aux différents types de population</u></p>
--

Description des actions envisagées

<p>a. Planification de l'espace</p>
<p><u>Nature</u></p> <ul style="list-style-type: none"> <input checked="" type="checkbox"/> Accompagnement/ Montage de projets <input checked="" type="checkbox"/> Etude stratégique/Ingénierie <input type="checkbox"/> Investissements matériels <input checked="" type="checkbox"/> Mutualisation/Mise en réseau <input type="checkbox"/> Promotion <input checked="" type="checkbox"/> Sensibilisation <p><u>Objectifs opérationnels</u></p> <ul style="list-style-type: none"> ➤ Organisation concertée des partis d'aménagement de l'espace ➤ Création d'une vision prospective commune du territoire ➤ Densification des bourg-centres <p><u>Pistes d'action</u></p> <ul style="list-style-type: none"> ➤ Impulsion pour l'élaboration des documents d'urbanisme locaux (Fiches PLU en amont de l'intervention d'un bureau d'études spécialisé) ➤ Soutien aux démarches de planification visant à des aménagements d'ensemble, intégrés au site naturel et urbain (plan de lotissements, de zones, aménagements fonciers, etc.) ➤ Partenariat pour l'implication de la profession agricole

b. Politique foncière

Nature

- Accompagnement/ Montage de projets
- Etude stratégique/Ingénierie
- Investissements matériels
- Mutualisation/Mise en réseau
- Promotion
- Sensibilisation

Objectifs opérationnels

- Lissage de l'accessibilité locative et de la propriété au niveau local
- Désaturation des zones d'habitat périurbain
- Equilibre des ressources fiscales entre et au sein des territoires
- Existence d'alternatives au choix géographique du logement
- Maintien de la vocation agricole des espaces ruraux et périurbains

Pistes d'action

- Impulsion aux dispositifs de réserves foncières
- Création d'un Etablissement Public Foncier d'Etat (en cours)
- Information et accompagnement sur les outils de maîtrise foncière (ZAD, ZAC, DPU, etc.)
- Accompagnement des micros entreprises agricoles ou autres (recherche foncière,...

c. Habitat adapté aux différents types de population

Nature

- Accompagnement/ Montage de projets
- Etude stratégique/Ingénierie
- Investissements matériels
- Mutualisation/Mise en réseau
- Promotion
- Sensibilisation

Objectifs opérationnels

- Dégagement d'une offre accessible aux diverses populations (jeunes ménages, apprentis, en difficulté,...)
- Diversification de l'offre en logements
- Revitaliser les centres et redensifier l'habitat
- Renforcer la production locative et locative sociale
- Valoriser le cadre de vie et l'environnement par des constructions plus respectueuses de l'environnement

Pistes d'action

- Actions « pilotes » d'habitat et exemplaires (consommations d'énergies, réponses à des besoins identifiés, qualité patrimoniale,...)
- Dynamisation et diversification du parc locatif
- Rééquilibrage de l'offre en logements sociaux sur les secteurs en déficit
- Opérations de résorption de la vacance en centre-bourgs
- Projets de réhabilitation des logements insalubres

Partenariat de la mesure

- Service de l'Etat (DDE, DDAF, DIREN,...)
- ANAH
- Chambres consulaires
- Collectivités et communauté d'Agglomération du Grand Rodez
- Population
- Partenaires institutionnels

Evaluation et suivi de la mesure

- Hectares consommés/an/activités
- Nombre de PLU réalisés ou révisés
- Nombre de démarches de « qualité » réalisées



INTITULE : Développement d'une offre de services adaptés

<p>Axe 1 Equilibrer les 3 fonctions de l'espace (productives résidentielles et récréatives) au niveau local</p>	<p>Rattachement à l'axe : Articulation avec les programmes de développement territoriaux</p> <p><i>Convention de complémentarité Agglo/Pays/C.C Programme LEADER Futur schéma de services</i></p>
--	---

Présentation de la mesure

<p><u>Contexte général</u></p> <ul style="list-style-type: none"> • Vieillesse de la population • Installation de nouvelles populations en milieu rural (cadres, jeunes ménages, personnes en difficultés sociales,...) • Jeunes, personnes âgées et/ou handicapées, captifs des milieux ruraux • Disparition/fermeture des services de proximité, des activités artisanales... <p><u>Objectifs stratégiques</u></p> <ul style="list-style-type: none"> • Agir sur les micro-territoires afin de maintenir les trois fonctions de l'espace • Améliorer les conditions de vie en milieu rural • Redynamiser les espaces ruraux : lien social, activités économiques, habitat... • Homogénéiser l'attractivité des différents micro-territoires • Répondre aux besoins quotidiens des populations <p><u>Contenu de la mesure</u></p> <p>a. <u>Maintien des services aux publics</u> b. <u>Réponse aux besoins de proximité</u></p>
--

Description des actions envisagées

a. Maintien des services aux publics
<p><u>Nature</u></p> <ul style="list-style-type: none"> <input checked="" type="checkbox"/> Accompagnement/ Montage de projets <input checked="" type="checkbox"/> Etude stratégique/Ingénierie <input checked="" type="checkbox"/> Investissements matériels <input checked="" type="checkbox"/> Mutualisation/Mise en réseau <input type="checkbox"/> Promotion <input checked="" type="checkbox"/> Sensibilisation <p><u>Objectifs opérationnels</u></p> <ul style="list-style-type: none"> ➤ Maintien sur les territoires d'un tissu fonctionnel de services aux publics ➤ Equilibre de l'accès aux services pour chaque habitant <p><u>Pistes d'action</u></p> <ul style="list-style-type: none"> ➤ Schéma des services aux publics ➤ Information et accompagnement sur les dispositifs de financement (Programme d'Aménagement d'Ensemble notamment) ➤ Soutien à la création, au maintien ou à l'installation de services

b. Réponse aux besoins de proximité

Nature

- Accompagnement/ Montage de projets
- Etude stratégique/Ingénierie
- Investissements matériels
- Mutualisation/Mise en réseau
- Promotion
- Sensibilisation

Objectifs opérationnels

- Attirer et dynamiser les bourgs et leurs territoires
- Anticiper la fermeture des commerces, des services
- Adapter l'offre de services au nouveau contexte rural
- Rendre accessible les nouvelles technologies sur l'ensemble du territoire
- Réflexion sur l'offre de santé et de soins (maillage territorial,...)
- Maintenir et développer des activités économiques répondant aux besoins essentiels de la population

Pistes d'action

Fonction résidentielle

- Soutien à la mise en place des services à la personne : petite enfance, personnes âgées, personnes handicapées...
- Analyse globale des besoins des territoires et des populations en TIC pour assurer une meilleure irrigation numérique des territoires
- Lutte contre la fracture numérique : raccordement au haut débit, cyberespaces...
- Accès à l'offre culturelle : diffusion et médiation

Fonction récréative

- Développement d'une offre de loisirs de proximité : boucles de randonnées sur 2 ou 3 jours, itinéraires cyclotourisme et VTT...
- Création d'une base de données des activités de pleine nature
- Etudier la faisabilité et accompagner la création d'équipements structurants...

Fonction productive

- Services aux entreprises : groupements d'employeurs, gardiennage, collecte collective des déchets banaux...
- Création, ou développement de micro-entreprises pour assurer un maillage suffisant de services marchands de proximité
- Services aux salariés : transports, restauration, amélioration des conditions de travail...
- Soutien administratif aux démarches


Partenariat de la mesure

- EPCI, communes, syndicats intercommunaux...
- Europe, Etat, Région, Département
- Chambres consulaires
- Maison des services, CDT, CRT, CDESI
- Acteurs touristiques et culturels locaux
- Privés

- Sous convention : ADEFPAT

Evaluation et suivi de la mesure

- Projets de services créés ou maintenus dans les différents secteurs d'activités
- Evolution de la couverture numérique
- Evolution de l'offre de loisirs de proximité
- Réponses apportées aux besoins des entreprises



INTITULE : Organisation des conditions du mieux vivre ensemble

<p>Axe 1 Equilibrer les 3 fonctions de l'espace (productives résidentielles et récréatives) au niveau local</p>	<p>Rattachement à l'axe Articulation avec les programmes de développement territoriaux</p> <p style="text-align: right;"><i>Convention de complémentarité Agglo/Pays/C.C Programme LEADER</i></p>
--	--

Présentation de la mesure

Contexte général

- Spécialisation territoriale
- Isolement de l'appareil productif
- Tendance aux conflits d'usage sur les territoires ruraux

Objectifs stratégiques

- Améliorer les relations entre les différents acteurs du territoire (secteurs économique, culturel, touristique, environnemental, des loisirs et de la vie quotidienne)
- Donner les conditions du bien vivre ensemble (compréhension des besoins et obligations de chaque acteur)

Contenu de la mesure

- a. **Fédération et mutualisation des pratiques**
- b. **Développer les liens entre acteurs et usagers des territoires**

Description des actions envisagées

a. Fédération et mutualisation des pratiques

Nature

- Accompagnement/ Montage de projets
- Etude stratégique/Ingénierie
- Investissements matériels
- Mutualisation/Mise en réseau
- Promotion
- Sensibilisation

Objectifs opérationnels

- Connaître les autres acteurs de la fonction productive
- Favoriser les échanges entre acteurs tous secteurs confondus
- Assurer le lien et la transmission entre les habitants d'un territoire
- Mettre en réseau et co-construire des projets

Pistes d'actions

- Mutualisation des besoins entre les associations...
- Accompagnement de l'insertion par l'économie
- Incitation à la mise en place et à l'animation de groupements d'employeurs sectoriels ou multisectoriels (intérim agricole,...)
- Actions intergénérationnelles pour la création d'espaces communs et mutualisés
- Recherche de solutions alternatives aux problèmes de sécurisation de la main d'œuvre tous secteurs confondus

b. Développement des liens entre acteurs et usagers des territoires

Nature

- Accompagnement/ Montage de projets
- Etude stratégique/Ingénierie
- Investissements matériels
- Mutualisation/Mise en réseau
- Promotion
- Sensibilisation

Objectif opérationnel

- Fédérer les habitants et les acteurs locaux (élus, acteurs privés, entreprises, associations...)

Pistes d'actions

- Rencontre et temps d'échanges sur les réalités vécues de chacun : éducteur territorial, vendanges collectives...
- Actions bénéficiant à tous et menées ensemble : (ré-)ouverture de sentiers, nettoyage de printemps...
- Concertation des usagers et acteurs pour l'élaboration d'une charte du Bien vivre ensemble

Partenariat de la mesure	Evaluation et suivi de la mesure
<ul style="list-style-type: none"> ▪ EPCI, communes, syndicats intercommunautaires... ▪ Chambres consulaires ▪ CDT, CRT, CDESI ▪ Acteurs touristiques et culturels locaux ▪ Privés ▪ Centre sociaux, acteurs éducatifs, CPIE...acteurs touristiques ▪ Conseil de Développement ▪ Programme COMEDIE (concertation et médiation pour l'environnement et le développement local), ▪ Fondation de France... 	<ul style="list-style-type: none"> ▪ Nombre de groupements d'employeurs créés sectoriels et multisectoriels



INTITULE : Réflexion élargie de l'espace

<p style="text-align: center;">Rattachement à l'axe</p> <p>Axe 2 Mutualiser et coordonner les actions à l'échelle du Pays</p>	<p style="text-align: center;">Dispositif du DRDR/PDRH concerné</p> <p style="text-align: center;"><i>Convention de complémentarité Agglo/Pays/C.C Programme Leader</i></p>
--	---

Présentation de la mesure

<p><u>Contexte général</u></p> <ul style="list-style-type: none"> Absence de vision prospective et commune du territoire Manque de cadre supra communal pour les planifications locales Déficit de réflexions inter-territoires sur la mobilité et les questions d'aménagement <p><u>Objectifs stratégiques</u></p> <ul style="list-style-type: none"> Assurer la cohérence territoriale en termes d'aménagement et de déplacements Organiser la mobilité à une échelle plus globale Avoir une vision coordonnée des vocations spatiales Favoriser l'inter modalité des déplacements <p><u>Contenu de la mesure</u></p> <p>a. <u>Planification coordonnée</u> b. <u>Mobilité et multimodalité</u> c. <u>Réflexions prospectives</u></p>
--

Description des actions envisagées

a. Planification coordonnée
<p><u>Nature</u></p> <ul style="list-style-type: none"> <input checked="" type="checkbox"/> Accompagnement/ Montage de projets <input checked="" type="checkbox"/> Etude stratégique/Ingénierie <input type="checkbox"/> Investissements matériels <input checked="" type="checkbox"/> Mutualisation/Mise en réseau <input type="checkbox"/> Promotion <input type="checkbox"/> Sensibilisation <p><u>Objectifs opérationnels</u></p> <ul style="list-style-type: none"> ➤ Assurer une cohérence territoriale dans l'utilisation des sols ➤ Créer des réserves foncières à l'échelle du Pays <p><u>Pistes d'action</u></p> <ul style="list-style-type: none"> ➤ Réflexion pour l'élaboration d'un SCOT à l'échelle du Pays Ruthénois ➤ Création d'un établissement public foncier d'Etat (en cours)

b. Mobilité et multimodalité

Nature

- Accompagnement/ Montage de projets
- Etude stratégique/Ingénierie
- Investissements matériels
- Mutualisation/Mise en réseau
- Promotion
- Sensibilisation

Objectifs opérationnels

- Améliorer l'accessibilité aux services et aux activités pour toutes les générations de population
- Préserver l'environnement par la diminution des émissions de gaz à effet de serre
- Rationaliser les modes de déplacements
- Faciliter l'interconnexion entre les formes de transports

Pistes d'action

- Accompagnement des solutions alternatives de déplacement
- Soutien des actions concrètes en faveur de l'inter modalité (tram-train, bus-train, sécurisation des sites, parkings relais, aménagements intermodaux...)
- Réalisation d'une étude globale sur les modes de déplacements afin d'inciter des pratiques plus en accord avec les principes du développement durable
- Soutien aux actions destinées à désenclaver certains types de population (personne en insertion, jeunes, personnes âgées,...)
- Accroissement des liaisons rural – urbain et rural – rural.

c. Réflexions prospectives

Nature

- Accompagnement/ Montage de projets
- Etude stratégique/Ingénierie
- Investissements matériels
- Mutualisation/Mise en réseau
- Promotion
- Sensibilisation

Objectifs opérationnels

- Permettre les conditions de construire ensemble des stratégies de territoire
- Disposer des moyens nécessaires pour avoir une vision à plus long terme du territoire

Pistes d'action

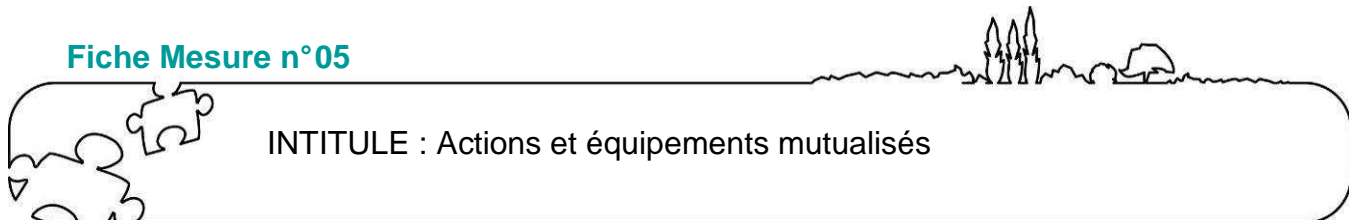
- Définition des indicateurs de suivi pour l'évolution du territoire
- Mise en place de SIG à des échelles adéquates sans multiplier les outils

Partenariat de la mesure

- EPCI, communes, syndicats intercommunaux...
- Partenaires institutionnels
- CDT, CRT, CDESI
- Conseil de Développement
- Chambres consulaires
- RFF
- SNCF

Evaluation et suivi de la mesure

- Réalisation du Scot élargi
- Création de l'EPFE
- Réponses aux besoins de mobilité, d'inter modalité



INTITULE : Actions et équipements mutualisés

<p style="text-align: center;">Rattachement à l'axe</p> <p>Axe 2 Mutualiser et coordonner les actions à l'échelle du Pays</p>	<p style="text-align: center;">Dispositif du DRDR/PDRH concerné</p> <p style="text-align: center;"><i>Convention de complémentarité Agglo/Pays/C.C</i> <i>Programme LEADER</i> <i>Schémas territoriaux engagés par le Pays Ruthénois</i></p>
--	--

Présentation de la mesure

<p><u>Contexte général</u></p> <ul style="list-style-type: none"> ➤ Un développement déséquilibré : <ul style="list-style-type: none"> - au profit de l'aire urbaine de Rodez et, - au détriment des territoires les plus éloignés ➤ Une concentration de l'activité économique et touristique ➤ Une évolution de la composition démographique <p><u>Objectifs stratégiques</u></p> <ul style="list-style-type: none"> ➤ Favoriser la résolution collective des difficultés rencontrées au niveau communal et intercommunal en mutualisant et coordonnant les moyens d'interventions à l'échelle du Pays <p><u>Contenu de la mesure</u></p> <ul style="list-style-type: none"> a. <u>Equipements structurants</u> b. <u>Pérennité des emplois et des activités</u>
--

Description des actions envisagées

<p>a. Equipements structurants</p>
<p><u>Nature</u></p> <ul style="list-style-type: none"> <input checked="" type="checkbox"/> Accompagnement/ Montage de projets <input checked="" type="checkbox"/> Etude stratégique/Ingénierie <input checked="" type="checkbox"/> Investissements matériels <input checked="" type="checkbox"/> Mutualisation/Mise en réseau <input type="checkbox"/> Promotion <input type="checkbox"/> Sensibilisation <p><u>Objectifs opérationnels</u></p> <ul style="list-style-type: none"> ➤ Rationaliser les investissements des collectivités ➤ Réduire les charges de centralité pour les bourg-centres ➤ Soutenir le lien territorial par des usages mutualisés des équipements ➤ Soutenir la création d'équipements structurants répondant aux besoins des populations <p><u>Pistes d'action</u></p> <ul style="list-style-type: none"> ➤ Création d'équipements (halles sportives, médiathèque, etc.) ➤ Information et accompagnement sur les dispositifs de financement (Programme d'Aménagement d'Ensemble (PAE), Taxe Locale d'Equipement (TLE), etc.) ➤ Mise en œuvre du schéma des équipements sportifs du Pays Ruthénois

b. Pérennité des emplois et des activités

Nature

- Accompagnement/ Montage de projets
- Etude stratégique/Ingénierie
- Investissements matériels
- Mutualisation/Mise en réseau
- Promotion
- Sensibilisation

Objectifs opérationnels

- Soutenir les actions collectives et individuelles destinées au maintien de l'activité : commerce, artisanat, entreprises, exploitations agricoles
- Créer, maintenir et développer les activités économiques en zone rurale et permettant de développer l'emploi

Pistes d'action

- Accompagnement des actions en faveur de la transmission d'entreprises et des savoir-faire
- Soutien aux actions luttant contre le chômage en direction des différents publics (femmes, jeunes diplômés, publics en difficultés,...)
- Appui aux projets de valorisation des emplois en carence de main d'œuvre
- Aide à la diversification agricole (circuits courts, agritourisme, accueil à la ferme, filière bois, activités de services ou d'entretiens d'espaces,...).

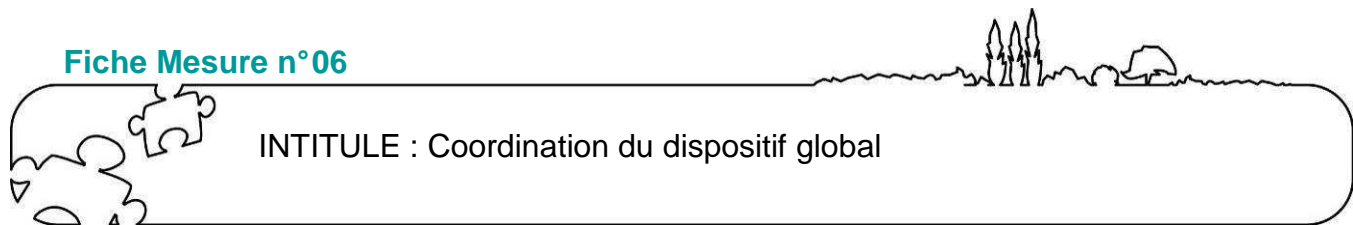
Partenariat de la mesure

- EPCI, communes, syndicats intercommunautaires...
- Partenaires institutionnels
- Associations
- Conseil de Développement
- Privés et leurs regroupements

- Sous convention : ADEFPAT

Evaluation et suivi de la mesure

- Equipements structurants créés / besoins de la population
- Actions envers le chômage / public cibles
- Réponses apportées au problème de main d'œuvre



INTITULE : Coordination du dispositif global

<p>Rattachement à l'axe</p> <p>Axe 2 Mutualiser et coordonner les actions à l'échelle du Pays</p>	<p>Dispositif du DRDR/PDRH concerné</p> <p><i>Convention de complémentarité Agglo/Pays/C.C</i></p>
--	--

Présentation de la mesure

Contexte général

- Une structure Pays peu lisible pour les élus et les citoyens
- Des collectivités aux compétences qui s'élargissent avec de forts besoins de mutualisation et d'ingénierie (tourisme, développement économique, culture...)
- Des relations urbain – rural et entre EPCI peu développées
- Une association créée en 2002 comptant aujourd'hui 6 salariés
- Des programmes territoriaux animé par des structures de développement entre autres sur le volet agricole

Objectifs stratégiques

- Donner les moyens humains et matériels au territoire nécessaires pour l'accompagnement de ses actions et projets
- Favoriser le dialogue entre les acteurs du territoire pour la mise en œuvre de projets adaptés
- Faciliter une vision stratégique du territoire

Contenu de la mesure

- a. **Ingénierie au service du développement du territoire**
- b. **Démocratie participative**
- c. **Observatoire et évaluation**

Description des actions envisagées

a. Ingénierie au service du développement du territoire

Nature

- Accompagnement/ Montage de projets
- Etude stratégique/Ingénierie
- Investissements matériels
- Mutualisation/Mise en réseau
- Promotion
- Sensibilisation

Objectifs opérationnels

- Donner les moyens d'une ingénierie compétente pour la mise en œuvre des programmes de développement territorial
- Assurer le suivi et la mise en œuvre des programmes de développement territoriaux
- Mettre à disposition les moyens techniques nécessaires

Pistes d'actions

- Animation de programmes opérationnels
- Conduite et accompagnement des projets territoriaux
- Accompagnement des territoires et porteurs de projets
- Financement des moyens techniques de sa mise en œuvre
- Actions de communication globale

b. Démocratie participative

Nature

- Accompagnement/ Montage de projets
- Etude stratégique/Ingénierie
- Investissements
- Mutualisation/Mise en réseau
- Promotion
- Sensibilisation

Objectif opérationnel

- Donner au Conseil de Développement les moyens d'assurer sa mission

Pistes d'actions

- Animation et coordination du Conseil de Développement
- Mobilisation des fonds (moyens humains et techniques, prestataires extérieurs)
- Intégration au sein des réseaux existants

c. Observation et évaluation

Nature

- Accompagnement/ Montage de projets
- Etude stratégique/Ingénierie
- Investissements matériels
- Mutualisation/Mise en réseau
- Promotion
- Sensibilisation

Objectif opérationnel

- Suivre et anticiper les réalités et tendances locales
- Evaluer les politiques et actions menées.

Pistes d'actions


- Création de bases communes d'observation et d'évaluation de type observatoire ou autres, en privilégiant la cohérence de l'échelle d'intervention pour ne pas multiplier les démarches sur les territoires

Partenariat de la mesure

- EPCI, communes, syndicats intercommunaux...
- Associations
- Conseil de Développement
- INSEE, ADEFPAT,...

Evaluation et suivi de la mesure

- Nombre de projets d'ingénierie financés
- Nombre de projets portés par le Conseil de Développement
- Création de bases communes d'observation ou d'évaluation



INTITULE : Diversification du tissu économique



<p style="text-align: center;">Rattachement à l'axe</p> <p>Axe 3 Mutualiser et coordonner les actions à l'échelle du Pays</p>	<p style="text-align: center;">Dispositif du DRDR/PDRH concerné</p> <p style="text-align: center;"><i>Convention de complémentarité Agglo/Pays/C.C</i> <i>Schéma territorial des infrastructures économiques</i></p>
--	--

Présentation de la mesure

Contexte général

- Un foncier économique saturé sur l'Agglomération du Grand Rodez et peu attractif sur le reste du Pays Ruthénois
- Un cadre de vie reconnu pour la qualité du paysage et du patrimoine
- Un territoire relativement enclavé avec un risque de glissement des activités vers l'A 75
- Une forte dépendance vis-à-vis des centres de décision extérieurs
- Nécessité d'une réflexion élargie sur l'offre foncière autour des axes structurants de la RN88 et de la RD840

Objectifs stratégiques

- Favoriser l'implantation d'entreprises exogènes en proposant une grande qualité d'accueil, d'environnement de travail et de vie aux entreprises
- Offrir aux entreprises existantes des avantages qualitatifs pour les maintenir sur le territoire en renforçant leur compétitivité
- Maintenir la dynamique d'emplois et favoriser la venue de main d'œuvre extérieure
- Valoriser l'image des parcs d'activités

Contenu de la mesure

- a. **Parcs d'activités**
- b. **Stratégies économiques**

Description des actions envisagées

a. Parcs d'activités

Nature

- Accompagnement/ Montage de projets
- Etude stratégique/Ingénierie
- Investissements matériels
- Mutualisation/Mise en réseau
- Promotion
- Sensibilisation

Objectifs opérationnels

- Améliorer l'offre de foncier économique
- Augmenter la capacité d'accueil et sa qualité

Pistes d'action

- Soutien aux projets de création, d'extension de parcs d'activités de qualité
- Création d'un parc d'activités d'intérêt départemental et régional
- Requalification des parcs d'activités

b. Stratégies économiques

Nature

- Accompagnement/ Montage de projets
- Etude stratégique/Ingénierie
- Investissements matériels
- Mutualisation/Mise en réseau
- Promotion
- Sensibilisation

Objectifs opérationnels

- Mettre en réseau les acteurs économiques,
- Créer des synergies entre le développement économique et le territoire d'implantation (gouvernance...)
- Communiquer auprès des acteurs économiques endogènes et exogènes

Pistes d'action

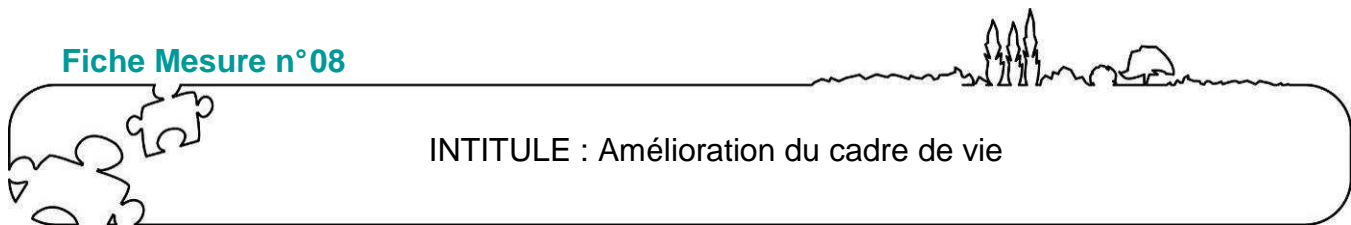
- Soutien aux dynamiques de réseaux (coopération inter entreprises, partenariat ZA, SPL, Clusters, actions collectives de valorisation économiques : agricoles, touristiques, sensibilisation de l'activité économique,...)
- Appui aux outils de communication et prospective
- Action de formations collectives en direction des acteurs économiques (tous secteurs confondus)

Partenariat de la mesure

- EPCI, communes, syndicats intercommunautaires...
- Partenaires financiers
- Conseil de Développement
- Chambres consulaires
- Privés, entreprises

Evaluation et suivi de la mesure

- Nombre de projets en réseau
- Evolution de la qualité des parcs d'activité
- Nombre de projets d'extension ou de création des parcs d'activités / foncier disponible



INTITULE : Amélioration du cadre de vie

<p>Axe 3 Organiser une politique d'accueil volontariste et cohérente</p>	<p>Rattachement à l'axe</p> <p>Articulation avec les programmes de développement territoriaux</p> <p><i>Schéma de l'économie touristique / Charte culturelle Charte paysagère Programme LEADER</i></p>
---	--

Présentation de la mesure

<p><u>Contexte général</u></p> <ul style="list-style-type: none"> • Saturation des pôles d'attractivité en termes d'habitat et de consommation des espaces naturels, de fréquentation touristique, de répartition de l'emploi • Crise des espaces les plus enclavés d'un point de vue démographique, de l'offre de services, de l'activité économique • Offre culturelle centrée sur les équipements ruthénois • Difficultés de recrutement d'une main d'œuvre qualifiée • Cadre de vie rural propice aux activités récréatives et résidentielles <p><u>Objectifs stratégiques</u></p> <ul style="list-style-type: none"> • Favoriser l'installation des salariés et des cadres • Encourager le retour des jeunes diplômés • Conserver les éléments attractifs du territoire tout en répartissant les fréquentations touristiques spatialement et temporellement. • Anticiper une spécialisation à outrance des territoires <p><u>Contenu de la mesure</u></p> <ol style="list-style-type: none"> a. <u>Approche environnementale et patrimoniale</u> b. <u>Optimisation de l'activité touristique</u> c. <u>Proposition d'une offre culturelle diversifiée, homogène et de qualité</u> d. <u>Engagement en faveur du Développement durable</u>

Description des actions envisagées

<p>a. Approche environnementale et patrimoniale</p>
<p><u>Nature</u></p> <ul style="list-style-type: none"> <input checked="" type="checkbox"/> Accompagnement/ Montage de projets <input checked="" type="checkbox"/> Etude stratégique/Ingénierie <input checked="" type="checkbox"/> Investissements matériels <input type="checkbox"/> Mutualisation/Mise en réseau <input type="checkbox"/> Promotion <input checked="" type="checkbox"/> Sensibilisation <p><u>Objectifs opérationnels</u></p> <ul style="list-style-type: none"> ➤ Protéger et valoriser les paysages et les milieux (sensibles et spécifiques au territoire) ➤ Réfléchir sur les modes d'urbanisation et de construction (économie d'énergies, imperméabilisation des sols, matériaux et techniques de constructions, énergie renouvelable, etc.) ➤ Soutenir la filière bois-énergie (sensibilisation, en direction des producteurs mais aussi des consommateurs, incitation,...) ➤ Protéger le patrimoine rural identitaire et les espaces sensibles

Pistes d'action

- Elargissement sur l'ensemble des territoires des chartes et plans paysagers
- Elaboration, animation des documents d'objectifs Natura 2000 (DOCOB) et investissements à l'entretien ou à la restauration de ces sites (hors milieux forestiers et productions agricoles)
- Démarches de définition des patrimoines paysagers (grand paysages, paysages de proximité, valeur identitaire, évolution,...)
- Mise en œuvre des Mesures Agroenvironnementales TERRitoriales (MATER)
- Actions de sensibilisation à la protection des paysages, des espaces sensibles ou menacés, du patrimoine bâti
- Ateliers d'échange sur l'aménagement durable
- Opérations de valorisation des espaces publics
- Projets d'aménagement durable

b. Optimisation de l'activité touristique

Nature

- Accompagnement/ Montage de projets
- Etude stratégique/Ingénierie
- Investissements matériels
- Mutualisation/Mise en réseau
- Promotion
- Sensibilisation

Objectifs opérationnels

- Développer l'activité touristique

Pistes d'action

- Montage de produits communs aux territoires
- Développement de l'offre hors saison
- Sensibilisation à l'accessibilité des sites et des prestataires accueillants
- Mise en réseau des acteurs entre les territoires, entre les sites

c. Proposition d'une offre culturelle diversifiée, homogène et de qualité

Nature

- Accompagnement/ Montage de projets
- Etude stratégique/Ingénierie
- Investissements
- Mutualisation/Mise en réseau
- Promotion
- Sensibilisation

Objectifs opérationnels

- Homogénéiser et pérenniser une offre culturelle de qualité sur le territoire
- Impliquer les élus dans le développement culturel de leur territoire
- Mailler le territoire de structures relais

Pistes d'actions

- Base de données des acteurs, équipements et compétences
- Mise en réseau des acteurs et des équipements
- Mutualisation des compétences et des projets
- Création de lieux pour une permanence artistique de qualité sur le territoire
- Journées de rencontre entre acteurs

d. Engagement en faveur du Développement durable

Nature

- Accompagnement/ Montage de projets
- Etude stratégique/Ingénierie
- Investissements
- Mutualisation/Mise en réseau
- Promotion
- Sensibilisation

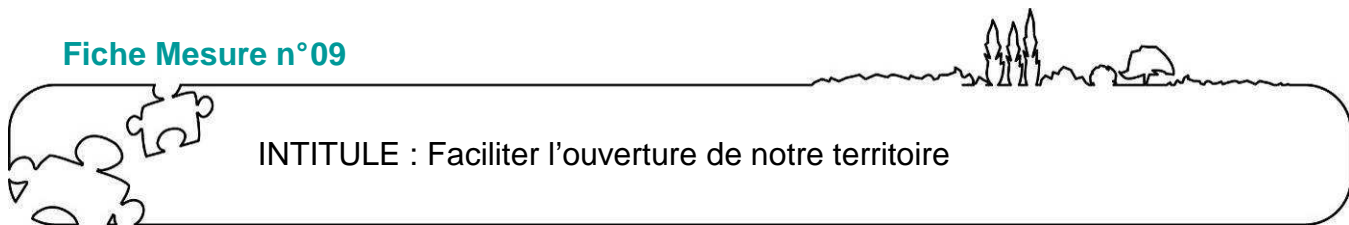
Objectifs opérationnels

- Lutter contre le changement climatique
- Réduire les consommations d'énergies
- Protéger la ressource en eau

Pistes d'actions

- Contrat ATENEE
- Economie d'énergies dans les bâtiments et l'éclairage public
- Assainissement, réseaux d'eau potable
- Promotion des normes environnementales : HQE, ISO 14 001,...

Partenariat de la mesure	Evaluation et suivi de la mesure
<ul style="list-style-type: none">▪ EPCI, communes, syndicats intercommunautaires...▪ Partenaires institutionnels▪ Chambres consulaires▪ CPIE▪ CDT, CRT, OTSI▪ ADEME,...▪ Agence de l'Eau▪ Privés ▪ Sous convention : ADEFPAT, CAUE, communauté de communes de Bozouls Comtal	<ul style="list-style-type: none">▪ Nombre de projets patrimoniaux et paysagers menés▪ Nombre de projets Mater▪ Evolution de la fréquentation touristique



INTITULE : Faciliter l'ouverture de notre territoire

<p style="text-align: center;">Rattachement à l'axe</p> <p>Axe 3 Organiser une politique d'accueil volontariste et cohérente</p>	<p style="text-align: center;">Articulation avec les programmes de développement territoriaux</p> <p style="text-align: right;"><i>Schéma de l'économie touristique</i> <i>Charte paysagère</i> <i>Programme LEADER</i></p>
---	---

Présentation de la mesure

<p><u>Contexte général</u></p> <ul style="list-style-type: none"> • Enclavement géographique du territoire • Fermeture relative aux influences et bonnes pratiques extérieures • Manque de visibilité et déficit d'image des territoires • Périmètre peu opérationnel <p><u>Objectifs stratégiques</u></p> <ul style="list-style-type: none"> • Ouvrir physiquement le territoire • Soigner l'image véhiculée des territoires • Développer les coopérations <p><u>Contenu de la mesure</u></p> <ol style="list-style-type: none"> a. <u>Désenclavement</u> b. <u>Développer le capital image du territoire</u> c. <u>Coopérations interterritoriales</u>
--

Description des actions envisagées

a. Désenclavement
<p><u>Nature</u></p> <ul style="list-style-type: none"> <input checked="" type="checkbox"/> Accompagnement/ Montage de projets <input checked="" type="checkbox"/> Etude stratégique/Ingénierie <input checked="" type="checkbox"/> Investissements matériels <input checked="" type="checkbox"/> Mutualisation/Mise en réseau <input type="checkbox"/> Promotion <input checked="" type="checkbox"/> Sensibilisation <p><u>Objectifs opérationnels</u></p> <ul style="list-style-type: none"> ➤ Rendre le territoire plus et mieux accessible : liaisons routières, ferroviaires et aériennes dans les limites d'action du Pays Ruthénois ➤ Garantir un développement numérique équilibré sur le territoire <p><u>Pistes d'action</u></p> <ul style="list-style-type: none"> ➤ Accompagnement du désenclavement du territoire

b. Développer le capital image du territoire

Nature

- Accompagnement/ Montage de projets
- Etude stratégique/Ingénierie
- Investissements matériels
- Mutualisation/Mise en réseau
- Promotion
- Sensibilisation

Objectifs opérationnels

- Travailler sur le déficit d'image du territoire

Pistes d'actions

- Co-construction d'une communication commune au Musée Soulages, Conques et Montpellier via des projets de mise en réseau
- Communication sur le cadre de vie agréable du territoire auprès des porteurs de projets et des entreprises, des habitants, des touristes,...
- Sensibilisation des élus, des acteurs économiques et des habitants : mieux connaître les atouts de son territoire pour en être l'ambassadeur
- Permettre le développement d'actions avec un partenariat public / privé

b. Coopérations interterritoriales

Nature

- Accompagnement/ Montage de projets
- Etude stratégique/Ingénierie
- Investissements matériels
- Mutualisation/Mise en réseau
- Promotion
- Sensibilisation

Objectifs opérationnels

- confronter les approches culturelles du développement local par une coopération avec d'autres territoires
- favoriser les échanges d'expériences afin de diffuser les acquis en termes méthodologiques et d'améliorer en retour les pratiques et approches du développement territorial

Contenu


- Réseau d'ingénierie (ADEFPAT, Mipydel, culture, réseaux Paysages, ZA²)
- Approche LEADER
- Actions avec la communauté de communes Bozouls Comtal (paysage, tourisme, etc.)
- Projets partenariaux (Aveyron Viaur, etc.)
- Permettre le développement d'actions avec un partenariat public / privé

Partenariat de la mesure

- EPCI, communes, syndicats intercommunautaires...
- Europe, Etat, Région, Département
- Chambres consulaires
- Autres territoires de Midi-Pyrénées et de France (Pays, PNR, communautés de communes, etc.)
- Réseaux formels et informels (MIPYDEL, chargés de mission culture,...) **+rff et sncf**

Evaluation et suivi de la mesure

- Evolution de la perception du territoire
- Projets de coopération menés
- Augmentation des partenariats publics / privés



INTITULE : Vocations territoriales et expérimentation

Rattachement à l'axe	Articulation avec les programmes de développement territoriaux
Mesure transversale	<i>Convention de la Communauté d'Agglomération du Grand Rodez Programme LEADER</i>

Présentation de la mesure

Contexte général

- Pour répondre à la demande des Pays de pouvoir bénéficier d'une enveloppe réservée à des thématiques spécifiques au Pays, la Région permet au Pays Ruthénois de bénéficier d'une enveloppe annuelle de 124 576 € /an sur la durée de la convention territoriale

Principes

- Soutien aux opérations d'investissements correspondant à une ou deux thématiques adaptées aux spécificités du territoire
- Le solde non programmé de cette dotation annuelle pourra être reporté sur l'année suivante dans la limite d'une seule fois sur la période 2008-2013.

Contenu de la mesure

- Mobilité et accessibilité**
- A définir en 2009**

Description des vocations territoriales envisagées

Mobilité et accessibilité

Nature

- Accompagnement/ Montage de projets
- Etude stratégique/Ingénierie
- Investissements matériels
- Mutualisation/Mise en réseau
- Promotion
- Sensibilisation

Objectifs opérationnels

- Apporter des réponses aux problèmes de la mobilité sur notre territoire répondant aux principes du développement durable (covoiturage, déplacements doux,...)
- Encourager les démarches territoriales d'accessibilité des sites en direction de tous les publics

Pistes d'action

- 2008 Création d'un site Internet de covoiturage
- 2008 Démarche collective de valorisation des sites reconnus accessibles par le Pays Ruthénois

Partenariat de la mesure	Evaluation et suivi de la mesure
---------------------------------	---

<ul style="list-style-type: none"> ▪ EPCI, communes, syndicats intercommunautaires... ▪ Partenaires institutionnels ▪ OT/SI ▪ Comité départemental Handisport 	<ul style="list-style-type: none"> ▪ Consommation de l'enveloppe annuelle
---	--

