
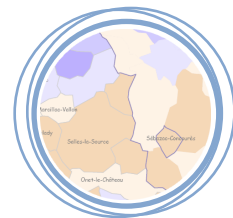
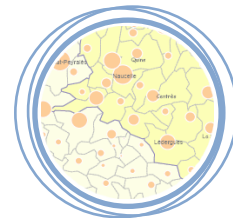
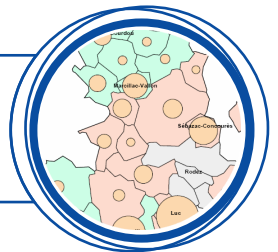




# Synthèse locale INSEE



Janvier 2008

6 avenue de l'Europe, 12 000 RODEZ  
tél: 05 65 73 61 70 | Fax: 05 65 73 61 71 |  
contact@pays-ruthenois.fr

[www.pays-ruthenois.fr](http://www.pays-ruthenois.fr)



Ce document est le résultat d'un partenariat entre l'Insee Midi-Pyrénées et le Pays ruthénois ayant pour objectif la réalisation par l'Insee d'un diagnostic territorial sur le Pays.

Il est destiné à l'usage interne du Pays ruthénois, des élus et du Conseil de développement du Pays de Comminges-Pyrénées. Toute autre diffusion devra faire l'objet d'un accord préalable de l'Insee Midi-Pyrénées.

Ce document a été réalisé sous la responsabilité de :

Insee : Isabelle PANIER

Pays ruthénois : Virginie OBER et Nolwenn DARIDOR

Auteurs :

Insee : Christain BOURNIQUEL, Philippe DUPRAT, Christian RATTE, Catherine SOURD

## SOMMAIRE

<b>LES ZONES D'ETUDE ET DE RÉFÉRENCE RETENUES.....</b>	<b>5</b>
1 > Les zones de référence pour l'étude du Pays Ruthénois.....	5
Le département de l'Aveyron hors Pays Ruthénois.....	5
La région Midi-Pyrénées hors aire urbaine de Toulouse et hors Pays Ruthénois.....	5
2 > La zone de référence pour l'étude de l'aire urbaine de Rodez.....	5
<b>1 &gt; LA STRUCTURATION INTERNE ET LES ECHANGES DU PAYS RUTHENOIS.....</b>	<b>8</b>
1.1 > L'organisation territoriale.....	8
1.1.1 > L'unité urbaine de Rodez unique pôle d'emploi du territoire.....	8
1.1.2 > Organisation territoriale des services : un maillage du territoire structuré par huit pôles intermédiaires.....	9
1.1.3 > Un territoire composite, recouvert par 10 bassins de vie, dont 7 dépassent les frontières du pays.....	9
1.2 > Les navettes domicile-travail dans le Pays Ruthénois.....	11
1.2.1 > Des mouvements importants, une attraction d'actifs extérieurs au Pays.....	11
1.2.2 > L'attractivité et l'intensité des mouvements sont concentrés sur quelques communes.....	13
1.2.3 > Près de 85 % des navettes concernent les communes de la Communauté d'Agglomération du Grand Rodez.....	14
1.2.4 > Des flux entre communes qui convergent vers Rodez et Onet-le-Château.....	15
1.2.5 > En cinq ans, importante augmentation des navettes, surtout avec l'extérieur du Pays.....	17
1.2.6 > Les transports collectifs : un enjeu pour l'avenir.....	18
1.2.7 > Les navetteurs : plutôt des hommes, sauf à destination de Rodez.....	19
1.2.8 > Un navetteur sur deux est à moins de 19 mn et moins de 15 kms de son lieu de travail ..	20
<b>2 &gt; LA POPULATION.....</b>	<b>22</b>
2.1 > Le dynamisme démographique soutenu de l'aire urbaine de Rodez porte celui du Pays Ruthénois.....	22
2.2 > Un solde naturel qui reste légèrement excédentaire, un solde migratoire qui, en redevenant positif sur la période récente, devient le moteur de la dynamique démographique.....	27
2.3 > Une population relativement moins âgée.....	29
2.4 > Perspectives démographiques : un vieillissement marqué à l'horizon 2030.....	32
2.5 > Un faible excédent migratoire sur la période 90-99 malgré de nombreuses entrées et sorties du territoire.....	36
2.5.1 > le profil des émigrants.....	37
2.5.2 > le profil des immigrants.....	38
2.5.3 > un bilan migratoire largement déficitaire pour les étudiants et excédentaire pour les ouvriers.....	40
2.5.4 > les migrations internes.....	42
2.6 > principaux constats, forces, faiblesses et enjeux démographiques.....	43
2.7 > Annexes population.....	44
<b>3 &gt; LES CONDITIONS DE VIE.....</b>	<b>46</b>
3.1 > Les ménages.....	46
3.2 > Le revenu des ménages.....	52
3.3 > Le logement.....	56
3.3 > Les équipements et leur accessibilité.....	69
3.3.1 > L'équipement du territoire selon la classification en gammes.....	69
3.3.2 > Zoom sur les équipements d'accueil et d'éducation.....	74
3.3.3 > Zoom sur les services de santé.....	77
3.3.5 > Zoom sur les commerces.....	80
3.3.6 > Zoom sur les équipements culturels.....	81
3.3.7 > Zoom sur les équipements sportifs.....	81
3.4 > Atouts, faiblesses, enjeux du Pays Ruthénois -Partie 3.....	84
<b>4 &gt; L'APPAREIL PRODUCTIF.....</b>	<b>87</b>
4.1 > L'emploi par grand secteur : maintien du poids de l'industrie.....	87
4.2 > L'expansion industrielle de l'aire urbaine de Rodez.....	91
4.3 > Structure de l'appareil productif par activité fine et par taille.....	93
4.4 > Décomposition en trois sphères (productive, résidentielle, publique).....	96
4.5 > L'appareil productif dans les territoires périurbains et ruraux.....	99
4.6 > Rayonnement et dépendance de l'appareil productif.....	102

4.7 > Le dynamisme des établissements .....	103
4.8 > L'économie sociale et solidaire.....	105
4.9 > L'économie alimentaire.....	109
4.10 > La filière bois.....	110
4.11 > Le tourisme .....	111
4.12 > L'agriculture .....	116
4.13 > Atouts, faiblesses, enjeux.....	118
<b>5 &gt; La population active et le marché du travail .....</b>	<b>119</b>
5.1 > Evolution de la population active entre 1982 et 1999.....	119
5.2 > Evolution des emplois et équilibre du marché de l'emploi.....	122
5.3 > Evolution récente de la population active salariée .....	123
5.5 > Le vieillissement de la population active .....	126
5.6 > Le niveau de qualification de la population active salariée .....	129
5.7 > Le chômage .....	132
5.7 > Atouts, faiblesses, et enjeux.....	137
<b>6 &gt; Les ressources fiscales.....</b>	<b>139</b>